




ОБЩЕСТВО С ОГРАНИЧЕННОЙ ОТВЕТСТВЕННОСТЬЮ
«НК «РОСНЕФТЬ» - НАУЧНО-ТЕХНИЧЕСКИЙ ЦЕНТР»

СОГЛАСОВАНО
Главный инженер проекта
АО «ТомскНИПИнефть»

 П.С.Егоров

« ___ » _____ 2022 г.

**ВРЕМЕННАЯ ПЛОЩАДКА ДЛЯ ХРАНЕНИЯ
ЭНЕРГООБОРУДОВАНИЯ ВЭЦ "НПС-3"**

ПРОЕКТ ПЛАНИРОВКИ ТЕРРИТОРИИ

Том 1

Проект планировки территории.
Графическая часть

1750622/0160Д-01-274400-ППТ1

Инва. № подл.	
Подпись и дата	
Взам. инв. №	

Главный инженер проекта



28.10.2022

Д.С. Горелов

Начальник отдела ПисП



28.10.2022

В.А. Брезгун

2022


СОДЕРЖАНИЕ ТОМА

Обозначение	Наименование	Примечание (страница)
1750622/0160Д-01-274400-ППТ1-С	Содержание ППТ1	2
	Графическая часть	
1 1750622/0160Д-01-274400-ППТ1-Ч-01	Проект планировки территории. Графическая часть. Чертеж границ зоны планируемого размещения объекта и красных линий (1:2000)	3

Документ разработан ООО «НК «Роснефть» - НТЦ». Информация, содержащаяся в документе, может быть раскрыта или передана третьим лицам только по согласию между Разработчиком и Заказчиком

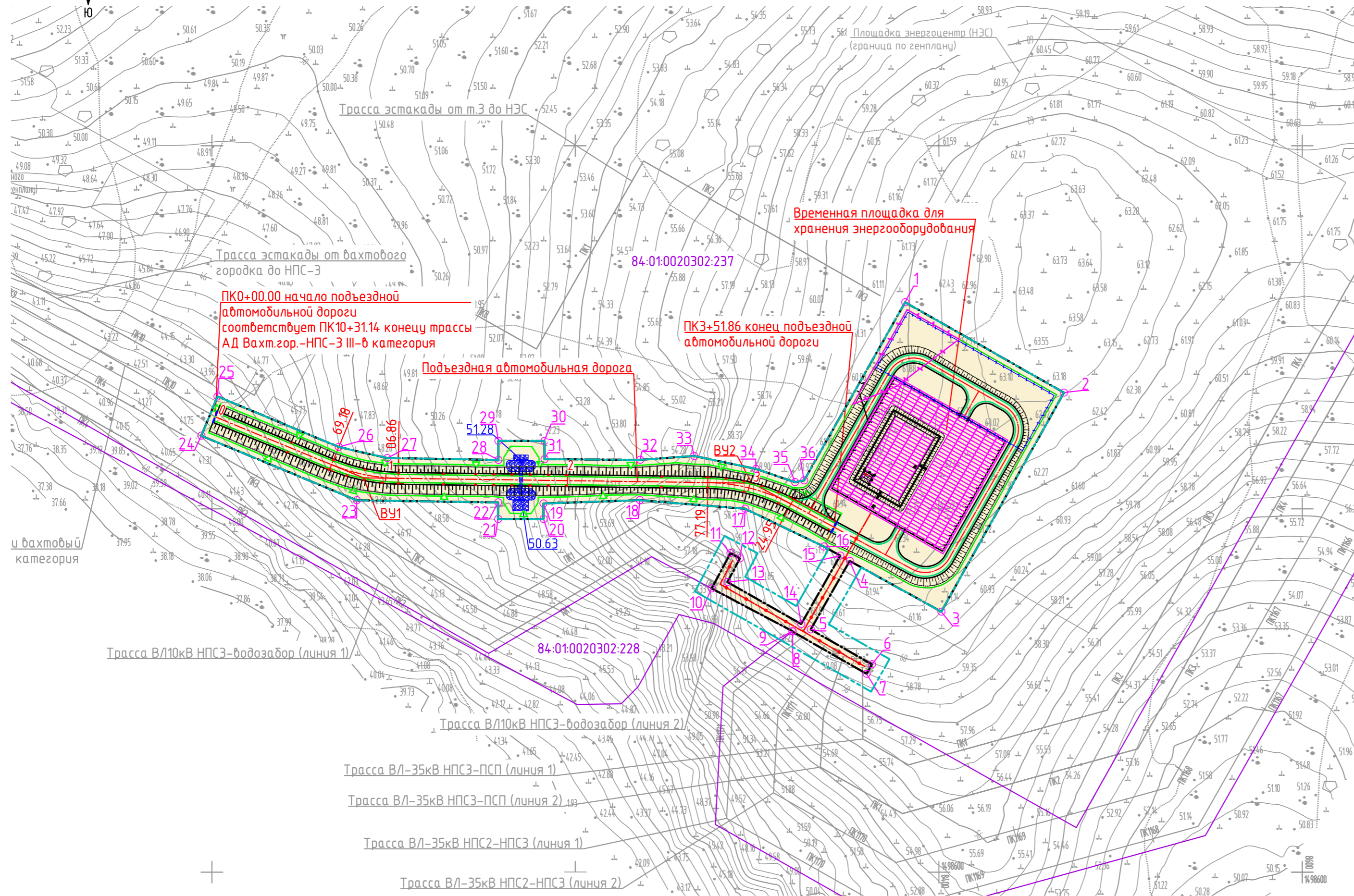
Изм.	Кол.уч.	Лист	№ док.	Подпись	Дата	Подпись и дата	Взам. инв. №
C01					28.10.22		
Разраб.		Трикозина			28.10.22		
ГИП		Горелов			28.10.22		

1750622/0160Д-01-274400-ППТ1-С					
Содержание ППТ1					
Стадия	Лист	Листов			
Р		1			
ООО «НК «Роснефть» - НТЦ»					



Российская Федерация
Красноярский край
Таймырский Долгано-Ненецкий
муниципальный район Пайяхское
месторождение – побережье р. Енисей
район бухты Север

Чертеж границ зоны планируемого размещения объекта и красных линий
(1:2000)



УСЛОВНЫЕ ОБОЗНАЧЕНИЯ:

- Граница территории, в отношении которой осуществляется подготовка проекта планировки территории
- Граница зоны планируемого размещения объекта
- 84:01:0020302:237 - Кадастровый номер земельного участка, учтенного в ЕГРН
- Граница земельного участка, учтенного в ЕГРН
- 01 - Номер характерной точки границы зоны планируемого размещения объекта
- Граница проектируемой временной площадки хранения энергооборудования
- Граница расчистки кустарника
- Граница резерва при увеличении площадки
- ж.д. планка 1ПДН-14
- Граница территории проектируемой подъездной автомобильной дороги
- Трасса проектируемой подъездной автомобильной дороги
- Трасса проектируемой кабельной эстакады

№ точки	Координаты точек	
	X	Y
1	1498913,80	8381,48
2	1498864,02	8468,84
3	1498743,42	8401,34
4	1498771,34	8350,97
5	1498733,63	8329,48
6	1498714,43	8363,18
7	1498709,21	8360,21
8	1498732,51	8319,33
9	1498732,64	8319,49
10	1498756,20	8274,99
11	1498775,59	8285,29
12	1498772,78	8290,58
13	1498759,74	8283,66
14	1498736,60	8324,27
15	1498774,25	8345,72
16	1498779,28	8336,68
17	1498800,06	8293,41
18	1498804,80	8235,46
19	1498803,00	8182,45
20	1498794,42	8182,46
21	1498794,42	8157,49
22	1498803,54	8157,48
23	1498804,77	8079,66
24	1498840,27	7994,20
25	1498861,92	8003,12
26	1498834,12	8069,76
27	1498828,03	8096,45
28	1498826,96	8157,66
29	1498837,45	8157,66
30	1498837,45	8182,94
31	1498827,39	8183,02
32	1498826,99	8235,59
33	1498829,16	8265,36
34	1498822,02	8299,33
35	1498814,74	8320,88
36	1498815,69	8325,86
1	1498913,80	8381,48

1. Система координат местная
2. Система высот Балтийская.
3. Данный чертеж разработан на основании топографического плана, выполненного АО "Институт "Нефтегазпроект".
4. Существующие (ранее установленные в соответствии с законодательством Российской Федерации) и отменяемые красные линии отсутствуют. В соответствии с требованиями Федерального закона от 02.08.2019 г. №283-ФЗ "О внесении изменений в Градостроительный кодекс Российской Федерации и отдельные законодательные акты Российской Федерации" красные линии в отношении проектируемого объекта не устанавливаются.
5. Границы зон планируемого размещения объектов, подлежащих реконструкции в связи с изменением их местоположения, отсутствуют.

1750622/0160Д-01-274400-ППТ1-Ч-01				
Временная площадка для хранения энергооборудования ВЭЦ "НПС-3"				
СО1				28.10.22
Изм.	Кол.	Лист	№ док	Дата
Разраб.		Трикозина		28.10.22
Заб. гр.		Берх		28.10.22
Нач. отд.		Брезгун		28.10.22
Проект планировки территории. Графическая часть			Стадия	Лист
			Р	1
Чертеж границ зоны планируемого размещения объекта и красных линий (1:2000)				
ООО "НК "Роснефть" -НТЦ"				
ГИП	Горелов			28.10.22

Документ разработан ООО "НК "Роснефть" -НТЦ".
Информация, содержащаяся в документе, может
быть раскрыта или передана третьим лицам только
по согласию между Разработчиком и Заказчиком

Согласовано

Согласовано

Взам. ин.№

Подп. и дата

Инф. № подл.