

Схема расположения проектируемого объекта в границах охранной зоны Государственного природного заповедника "Большой Арктический"

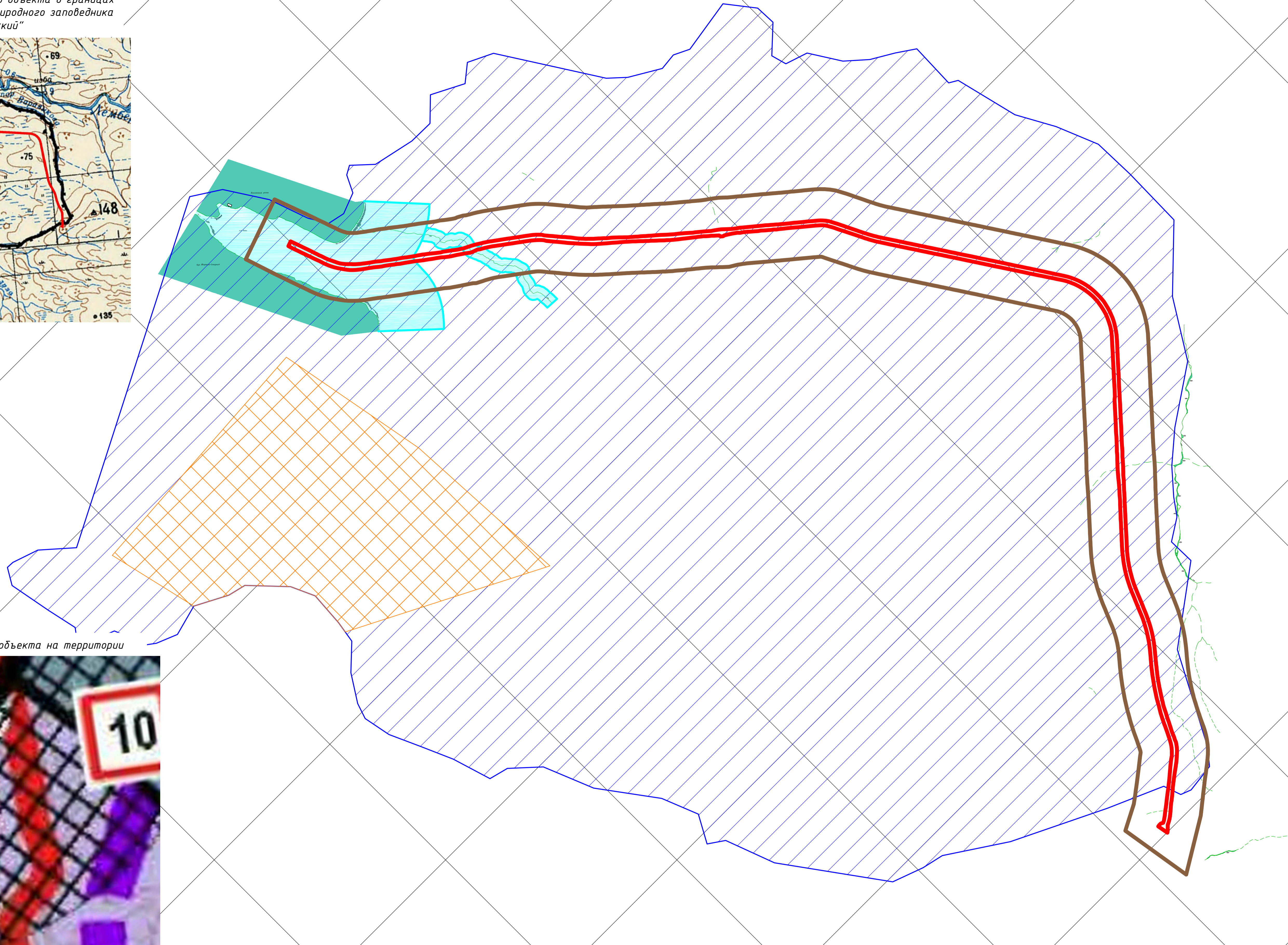
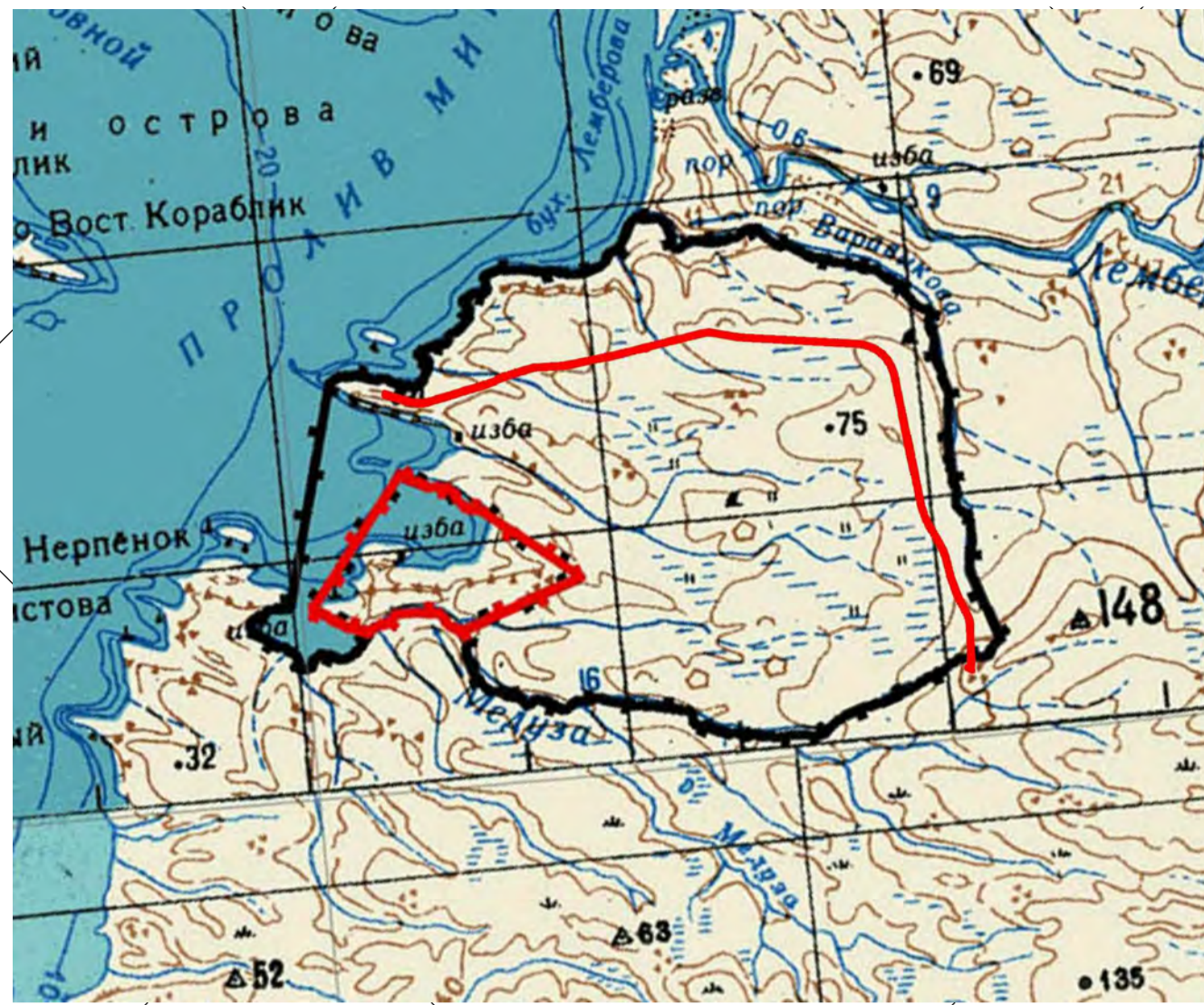


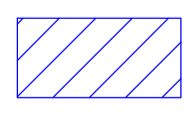
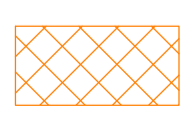





Схема расположения проектируемого объекта на территории



Условные обозначения:

-  граница зоны планируемого размещения линейного объекта;
-  санитарный разрыв, установленный от проектируемого линейного объекта;

-  охранная зона Государственного природного заповедника "Большой Арктический";
-  территория Государственного природного заповедника "Большой Арктический";
-  приаэродромная территория;
-  водоохранная зона;
-  водные объекты

Примечание:

1. Красные линии совпадают с границей зоны планируемого размещения линейного объекта.
2. Зона планируемого размещения линейного объекта расположена в пределах пограничной зоны на территории Таймырского Долгано-Ненецкого муниципального района.
3. Схема границ зон с особыми условиями использования территорий подготовлена на основании данных, содержащихся в Правилах землепользования и застройки, утвержденных Решением Диксонского городского Совета депутатов от 21.08.2014 г. №12-1.

					86-2018/П-Д				
					Проект планировки территории и проект межевания территории				
Изм.	Колуч.	Лист	№ док.	Подпись	Дата	Материалы по обоснованию проекта планировки территории и проекта межевания территории	Стадия	Лист	Листов
Разраб.	Потопов	1	01.2019	Потопов	01.2019		1	1	
					Схема границ зон с особыми условиями использования территорий № 1:5000			ООО "СГП"	
					ГИП Овчинникова			Копировал	
								Формат А1	