

Управление Федеральной службы государственной регистрации, кадастра и картографии по Красноярскому краю
полное наименование органа регистрации прав

Выписка из Единого государственного реестра недвижимости об основных характеристиках и зарегистрированных правах на объект недвижимости

Сведения об основных характеристиках объекта недвижимости

В Единый государственный реестр недвижимости внесены следующие сведения:

Раздел 1 Лист 1

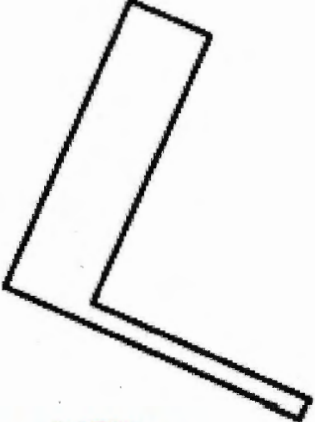


Земельный участок	
вид объекта недвижимости	
Лист №1 Раздел 1	Всего листов раздела 1: 1
Всего разделов: 2	
Всего листов выписки: 2	
15 октября 2020г.	
Кадастровый номер:	84:01:0010104:204
Номер кадастрового квартала:	84:01:0010104
Дата присвоения кадастрового номера:	29.06.2020
Ранее присвоенный государственный учетный номер:	данные отсутствуют
Адрес (местоположение):	Красноярский край, Таймырский Долгано-Ненецкий муниципальный район, городское поселение Диксон, архипелаг Северная Земля, остров Большевик, район бухты Солнечная
Площадь, м2:	2658 +/- 902
Кадастровая стоимость, руб:	27085.02
Кадастровые номера расположенных в пределах земельного участка объектов недвижимости:	данные отсутствуют
Категория земель:	Земли промышленности, энергетики, транспорта, связи, радиовещания, телевидения, информатики, земли для обеспечения космической деятельности, земли обороны, безопасности и земли иного специального назначения
Виды разрешенного использования:	склады, склады
Статус записи об объекте недвижимости:	Сведения об объекте недвижимости имеют статус "актуальные"
Особые отметки:	Сведения для заполнения раздела: 2 - Сведения о зарегистрированных правах, отсутствуют.
Получатель выписки:	Захаревич Галина Анатольевна (представитель заявителя), Заявитель: Администрация городского поселения Диксон, ИНН: 8402010010



полное наименование должности	ВЕДУЩИЙ СПЕЦИАЛИСТ - ЭКСПЕРТ	подпись	ГОТИНА. К. К
		М.П.	инициалы, фамилия

Выписка из Единого государственного реестра недвижимости об основных характеристиках и зарегистрированных правах на объект недвижимости

Описание местоположения земельного участка

Земельный участок			
вид объекта недвижимости			
Лист №1 Раздел 3	Всего листов раздела 3: 1	Всего разделов: 2	Всего листов выписки: 2
15 октября 2020г.			
Кадастровый номер:		84:01:0010104:204	
План (чертеж, схема) земельного участка			
			
Масштаб 1:2000		Условные обозначения:	
полное наименование должности		подпись	
			
			
		М.П.	
		ГОТИНА, К. К	
		инициалы, фамилия	

**ВЕДУЩИЙ
СПЕЦИАЛИСТ - ЭКСПЕРТ**